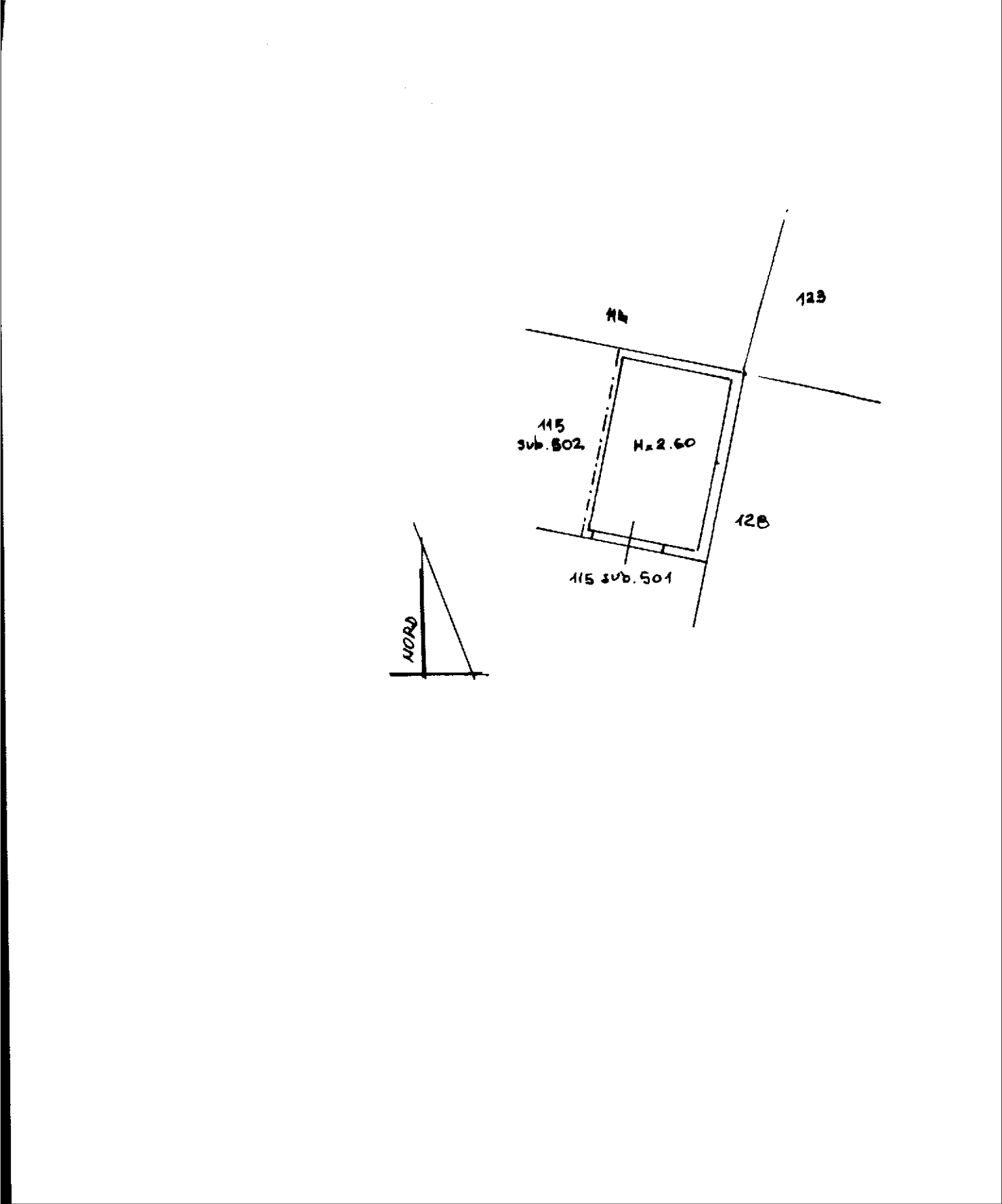


Agenzia del Territorio
CATASTO FABBRICATI
Ufficio Provinciale di
Cremona

Dichiarazione protocollo n. 000043812 del 28/05/2003	
Planimetria di u.i.u. in Comune di Castelviseconti	
Via Valle civ.	
Identificativi Catastali:	Compilata da: Volpari Angelo
Sezione:	Iscritto all'albo: Ingegneri
Foglio: 4	Prov. Cremona N. 743
Particella: 115	
Subalterno: 503	

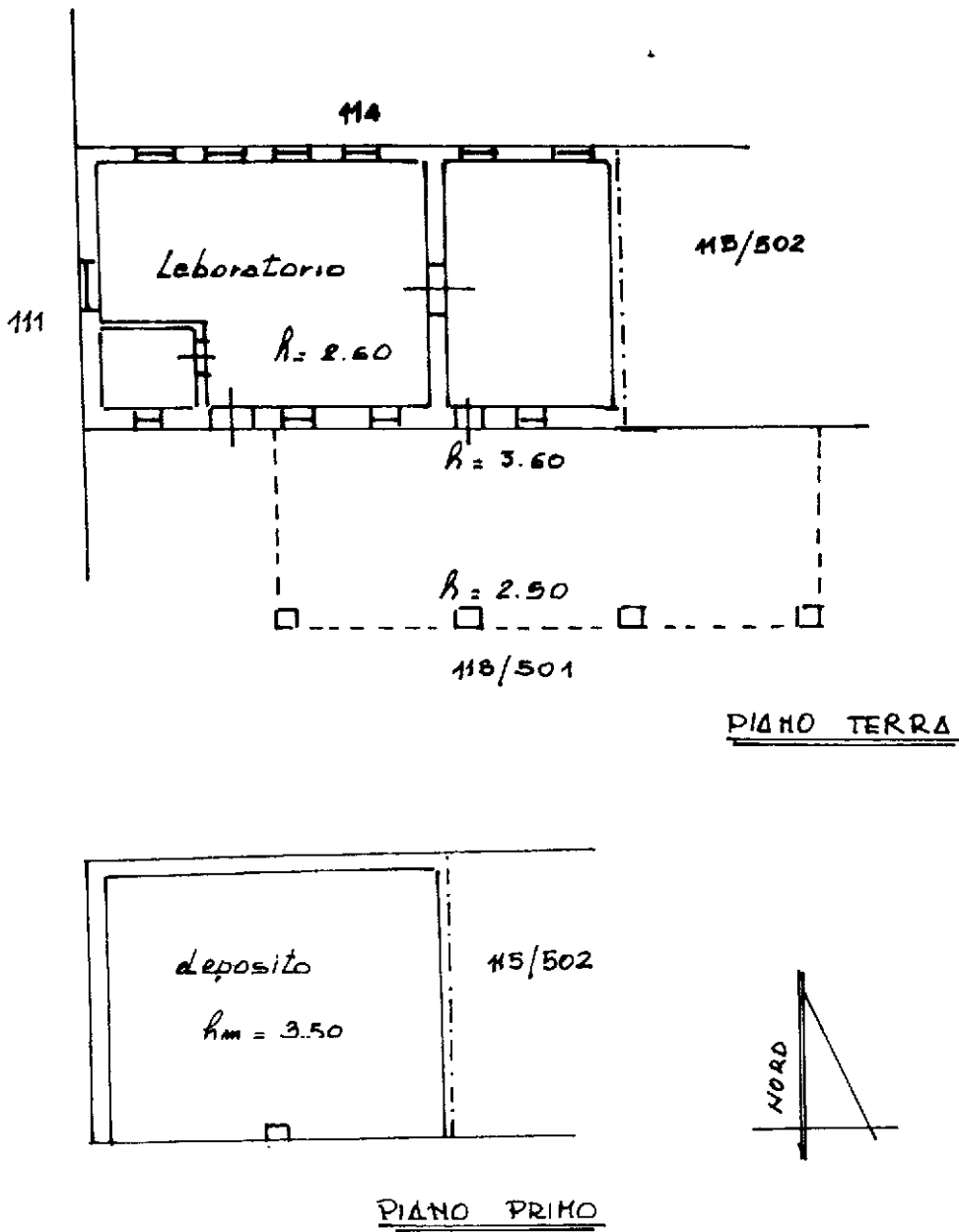
Scheda n. 1 Scala 1:200



Agenzia del Territorio
CATASTO FABBRICATI
Ufficio Provinciale di
Cremona

Dichiarazione protocollo n. CR0089415 del 12/11/2003	
Planimetria di u.i.u. in Comune di Castelviseconti	
Via Valle	civ.
Identificativi Catastali:	Compilata da: Volpari Angelo
Sezione:	Iscritto all'albo: Ingegneri
Foglio: 4	
Particella: 115	
Subalterno: 505	Prov. Cremona N. 743

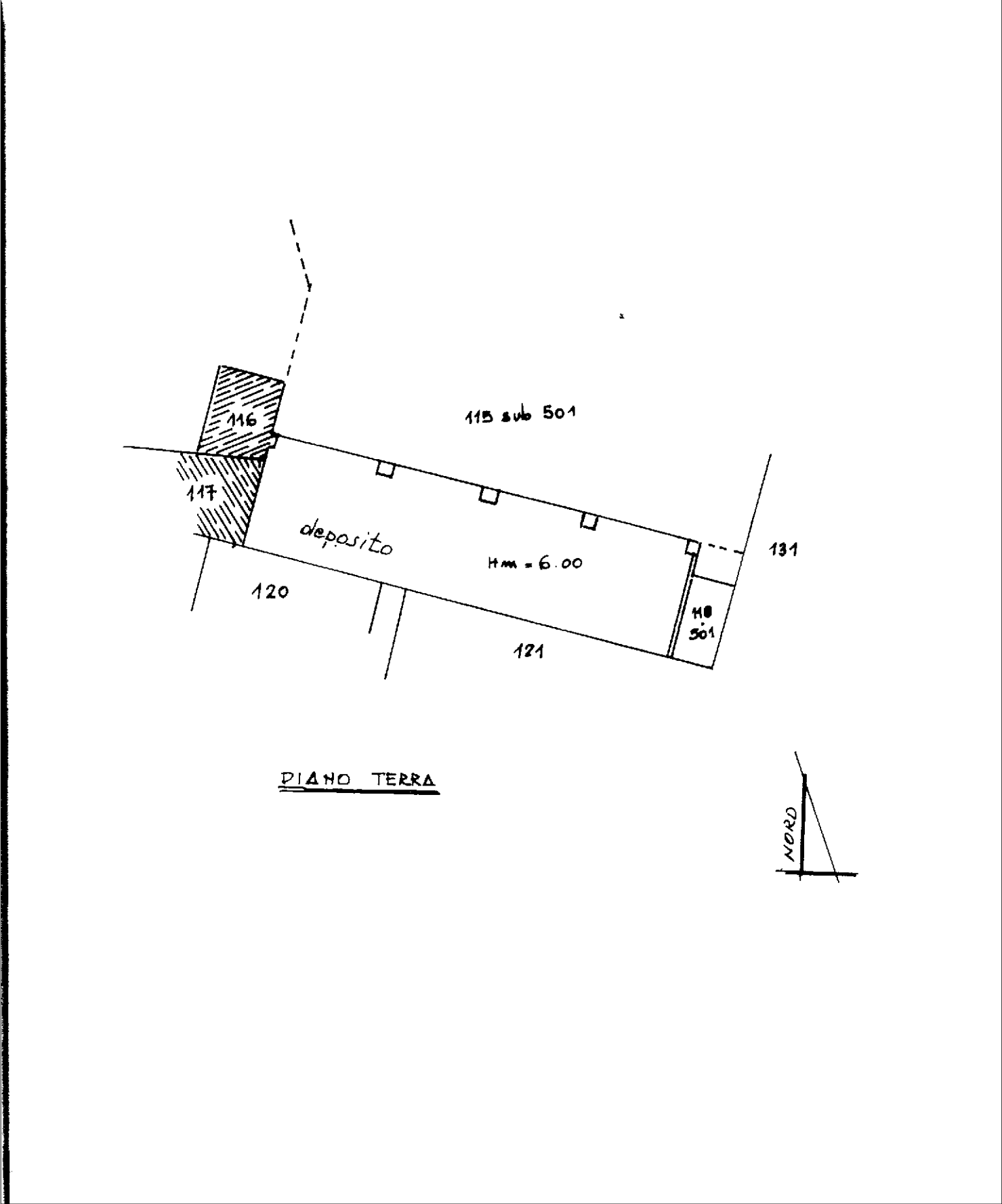
Scheda n. 1 Scala 1:200



Agenzia del Territorio
CATASTO FABBRICATI
Ufficio Provinciale di
Cremona

Dichiarazione protocollo n. 000043812 del 28/05/2003	
Planimetria di u.i.u. in Comune di Castelvisconti	
Via Valle civ.	
Identificativi Catastali:	Compilata da: Volpari Angelo
Sezione:	Iscritto all'albo: Ingegneri
Foglio: 4	
Particella: 118	
Subalterno: 502	Prov. Cremona N. 743

Scheda n. 1 Scala 1:200



Agenzia del Territorio
CATASTO FABBRICATI
Ufficio Provinciale di
Cremona

Dichiarazione protocollo n. 000043812 del 28/05/2003	
Planimetria di u.i.u. in Comune di Castelviseonti	
Via Valle civ.	
Identificativi Catastali:	Compilata da: Volpari Angelo
Sezione:	Iscritto all'albo: Ingegneri
Foglio: 4	Prov. Cremona N. 743
Particella: 115	
Subalterno: 502	

Scheda n. 1 Scala 1:200

